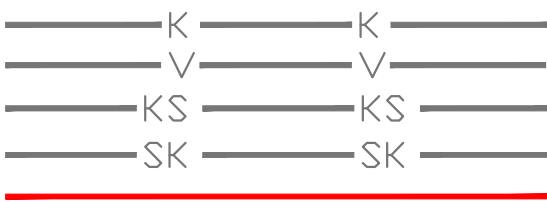


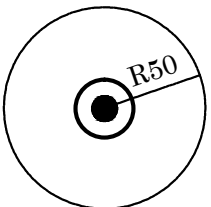
Tingmärgid:



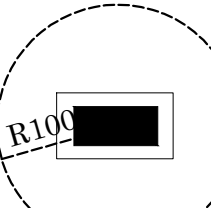
- Olemasolev reoveekanalisatsioon
- Olemasolev veetorustik
- Olemasolev survekanalisatsioon
- Olemasolev sademevesi
- Kinnistupiir



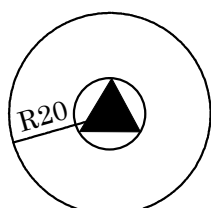
- ol.olev tuletõrjehüdrant



- olemasolev suurkaevpumpla koos sanitaarkaitsealaga



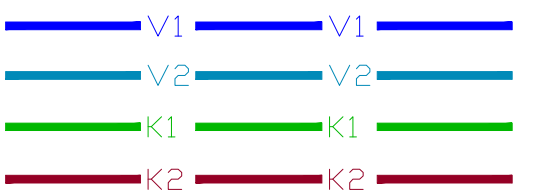
- ol.olev reoveepuhasti koos kujaga



- ol.olev reoveekanalisatsioonipumpla koos kujaga



- ol.olev veetöötlusseadmed



- rek. veetorustik (I etapp)
- rajatav veetorustik (I etapp)
- rek. reoveekanalisatsioonitorustik (I etapp)
- rajatav reoveekanalisatsioonitorustik (I etapp)



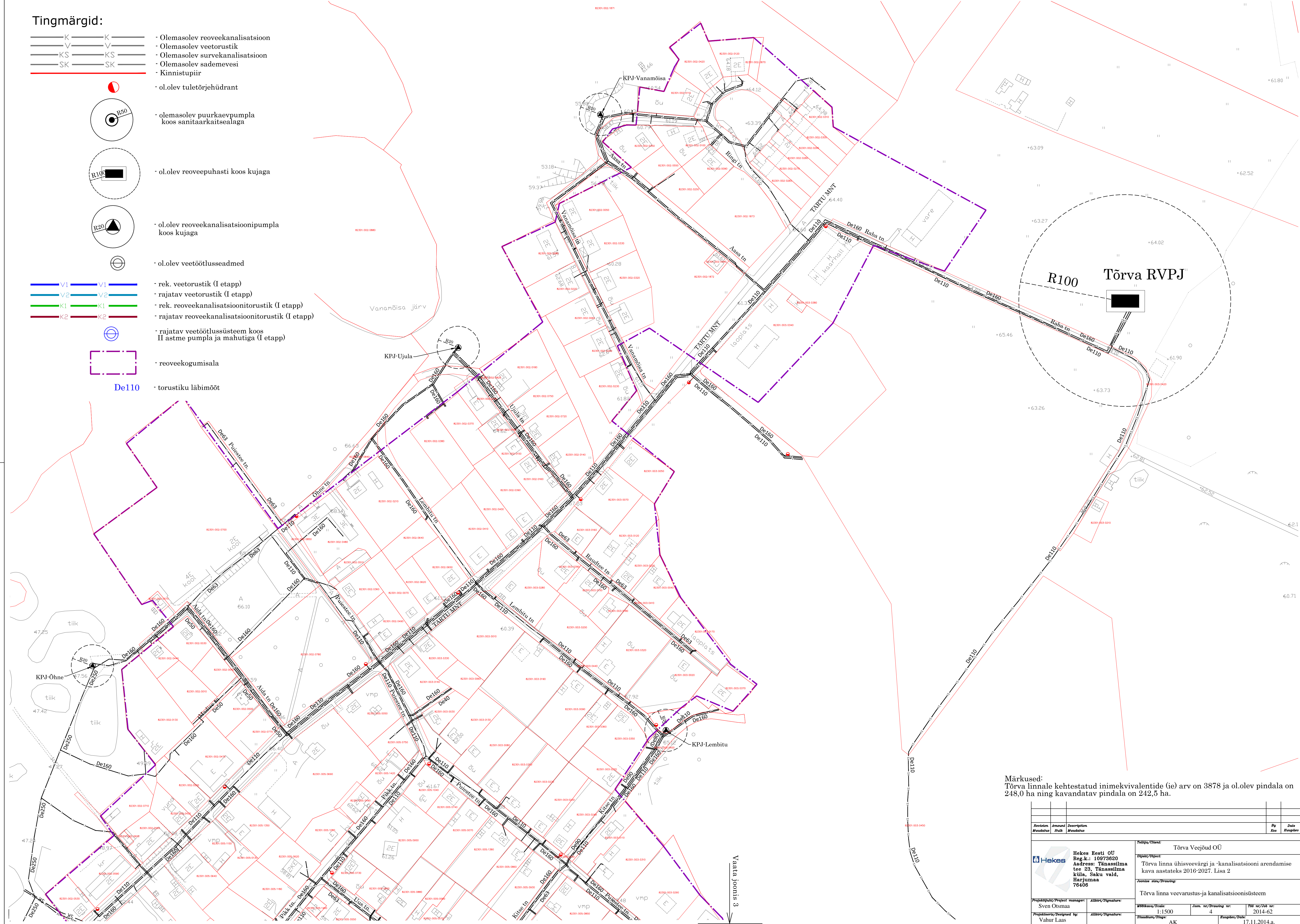
- rajatav veetöötlusüsteem koos II astme pumpla ja mahutiga (I etapp)



- reoveekogumisala

De110

- torustiku läbimõõt



Märkused:
Tõrva linnale kehtestatud inimekvivalentide (ie) arv on 3878 ja ol.olev pindala on 248,0 ha ning kavandatav pindala on 242,5 ha.

Revisioon	Amend	Descrption	By	Date
Muudatus	Juhk	Muudatus	Kes	Kuupäev
			Tõrva Veiejääd OÜ	
		Reg.k.: 10973620 Address: Tõnassilma tee 23, Tõnassilma küla, Saku vald, Harjumaa 78406	Tõrva linna ühisveevärgi ja -kanalisatsiooni arendamise kava aastateks 2016-2027. Lisa 2	
		Project/Project manager: Sven Otsmaa	Tõrva linna veevarustus- ja kanalisatsioonistseem	
		Project/Designed by: Vahur Laas	Mõõkaas/Scale: 1:1500	
			Joon. nr./Drawing nr.: 4	
			Põh. nr./Pb. nr.: 2014-62	
			Stadium/Stage: AK	
			Kuupäev/Date: 17.11.2014.a.	